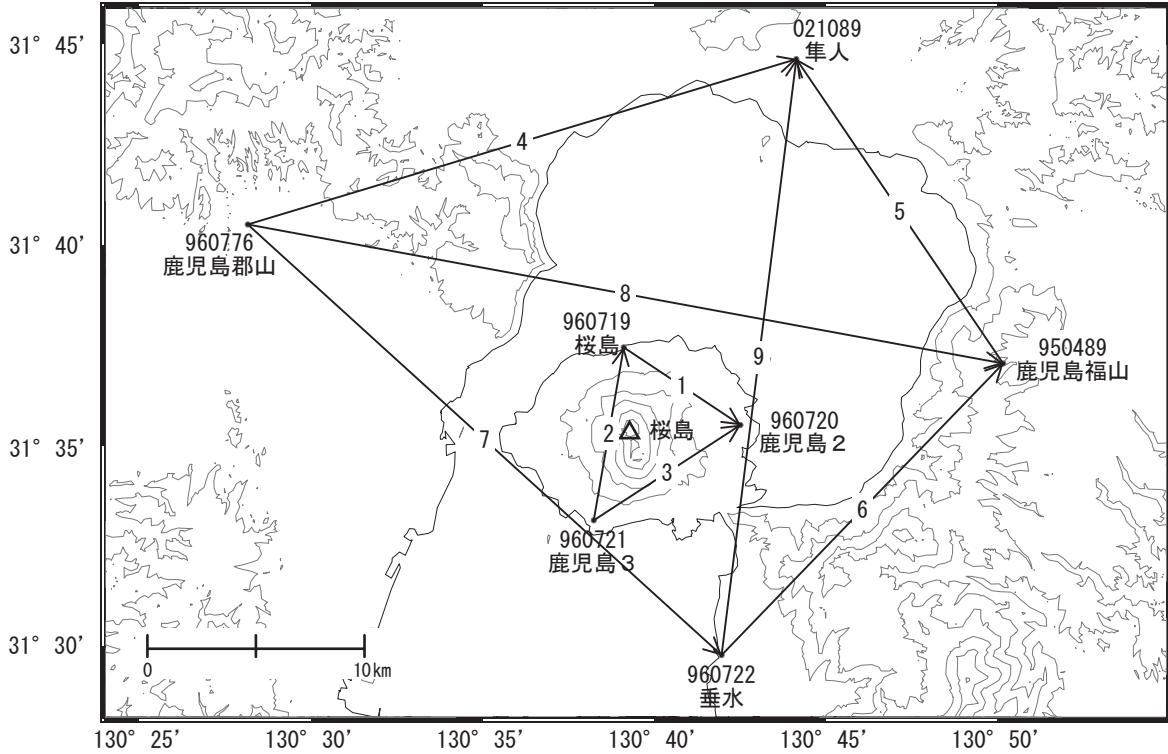


桜島周辺の地殻変動（暫定）

—GEONET(電子基準点等)による連続観測結果—

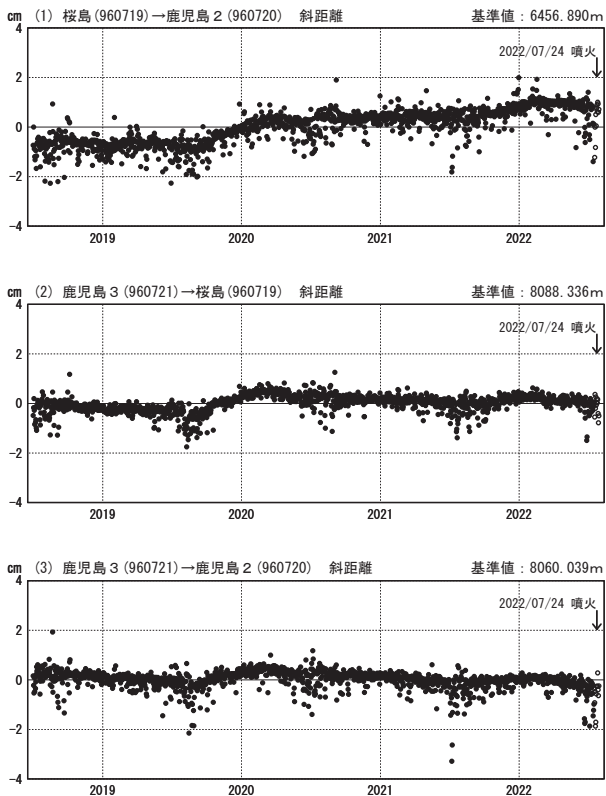
GNSS観測によると、2022年7月24日の噴火前後で顕著な地殻変動は見られません。

桜島周辺 GNSS連続観測基線図



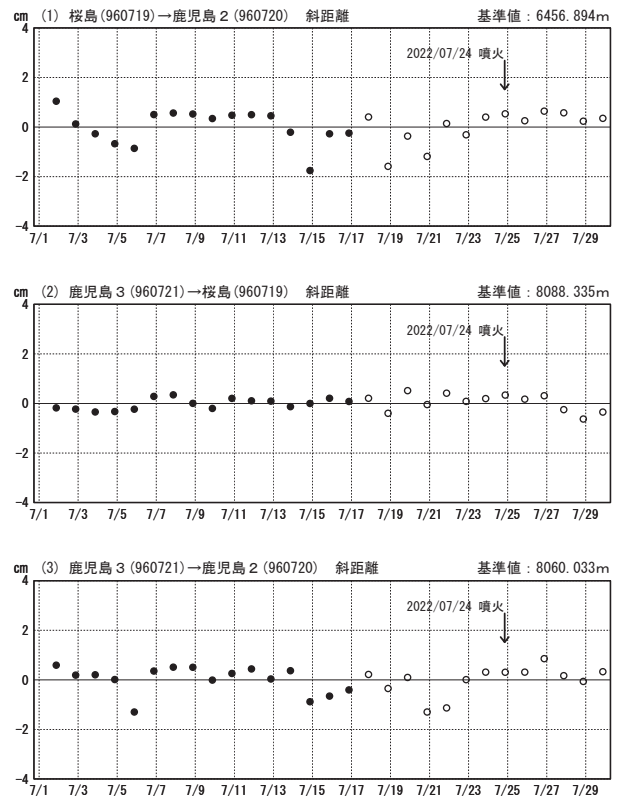
基線変化グラフ

期間：2018/07/01～2022/07/30 JST



基線変化グラフ

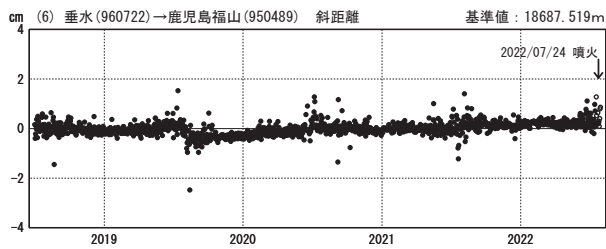
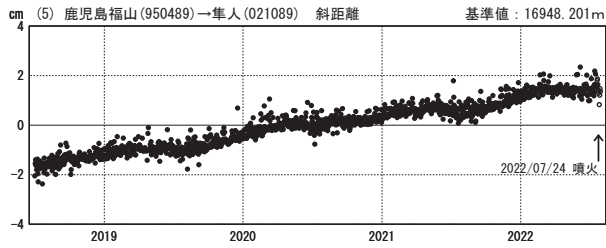
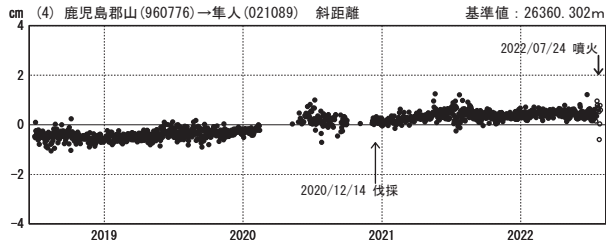
期間：2022/07/01～2022/07/30 JST



●—[F5:最終解] ○—[R5:速報解]

基線変化グラフ

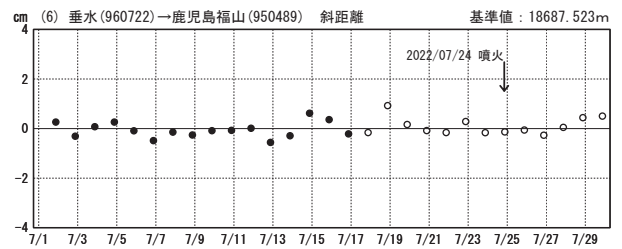
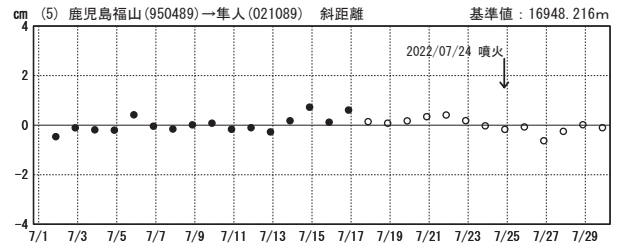
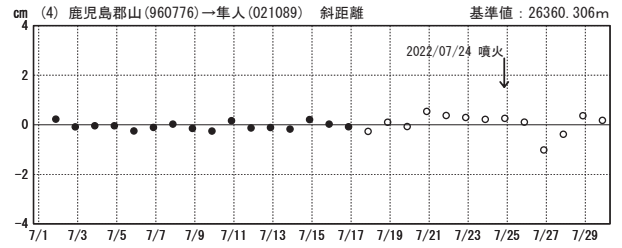
期間：2018/07/01～2022/07/30 JST



●---[F5:最終解] ○---[R5:速報解]

基線変化グラフ

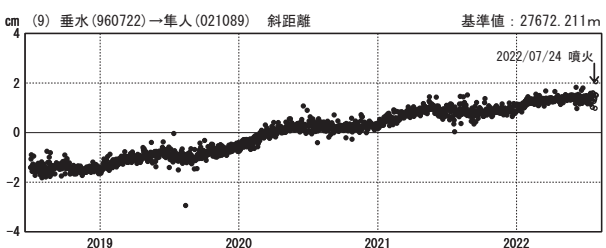
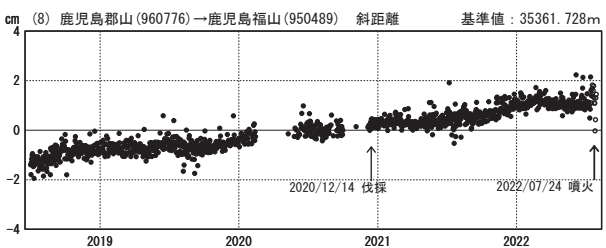
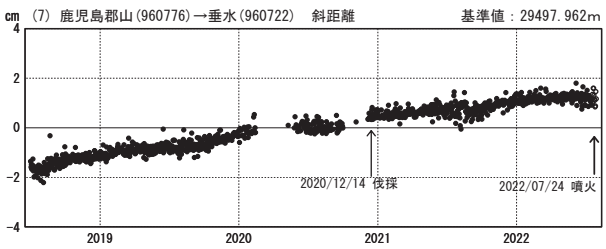
期間：2022/07/01～2022/07/30 JST



国土地理院

基線変化グラフ

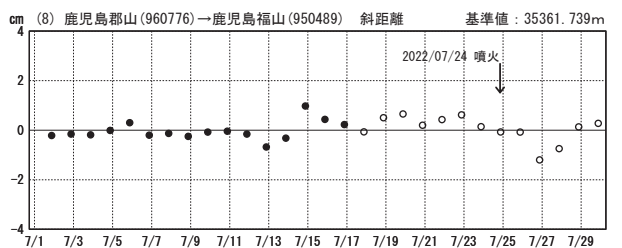
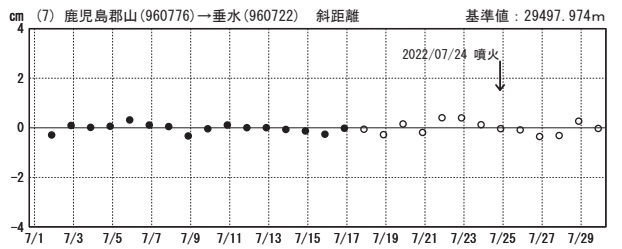
期間：2018/07/01～2022/07/30 JST



●---[F5:最終解] ○---[R5:速報解]

基線変化グラフ

期間：2022/07/01～2022/07/30 JST



国土地理院